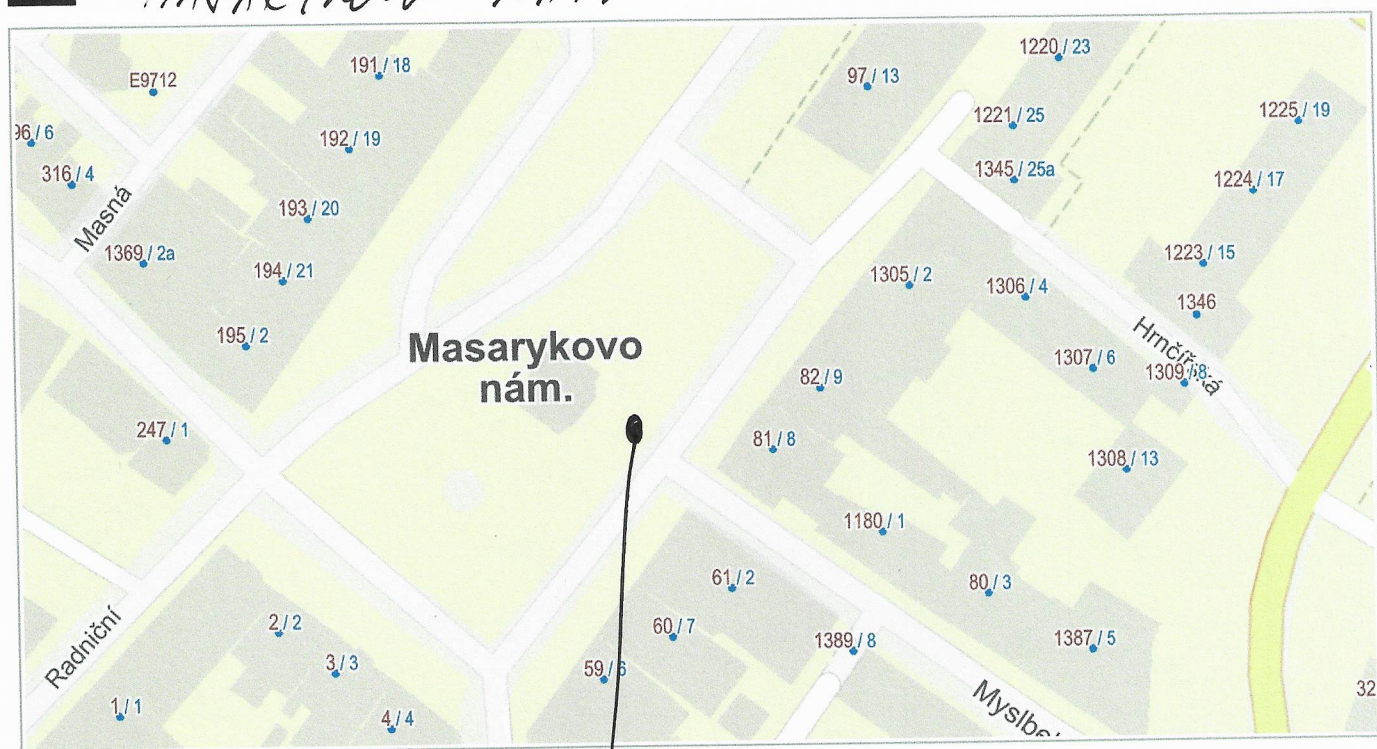




30. 4. 2020

anonymous anonymous



1 : 943

20 m

© Přispěvatelé OpenStreetMap, RÚIAN: © ČÚZK

Vytištěno v mapovém řešení Spinbox společnosti © T-MAPY

9/17/00



STATUTÁRNÍ MĚSTO DĚČÍN MAGISTRÁT MĚSTA DĚČÍN	551
Došlo: 19.06.2020 v 08:57:12	Odbor
Č.j.: MDC/66017/2020	Zprac.
Č.dop.: 3 Příloh: 1	
Druh: situace	



M D C 5 2 1 7 0 0 1 7

Váš dopis zn.:  
ze dne: 18. 5. 2020  
Naše značka: O20690051774/UTPCUL/WJ  
Vyřizuje: Ing. Jiří Waszmuth  
Datová schránka: f7rf9ns  
Telefon: 840 111 111  
Email: [info@scvk.cz](mailto:info@scvk.cz)  
Datum: 17. 6. 2020

Statutární město Děčín  
Pavla Gregorová  
Mírové nám. 1175/5  
405 38 Děčín IV

### Vyjádření společnosti Severočeské vodovody a kanalizace, a.s.

Název akce:	„Vybudování pítka na p.p.č. 2866/4 – Masarykovo nám.“, k.ú. Děčín
Účel vyjádření:	Existence zařízení ve správě SČVK - možnost napojení (1 ks vodovodní a kanalizační přípojka)
Zájmové území:	Okres: Děčín
	Obec: Děčín
	Část obce, ulice, č.p.: Děčín I, Masarykovo nám.
	Katastrální území, parcelní číslo: Děčín, p.p.č. 2866/4, 2866/2 a související (viz situaci)
Žadatel:	Pavla Gregorová, Statutární město Děčín
Adresa, tel, e-mail	Mírové nám. 1175/5, 405 38 Děčín IV Tel: +420 775 861 767, <a href="mailto:pavla.gregorova@mmdecin.cz">pavla.gregorova@mmdecin.cz</a>
Investor:	Statutární město Děčín
Adresa, tel., e-mail	Mírové nám. 1175/5, 405 38 Děčín IV
Vlastník dotčené IS	SVS, a.s.
Předchozí vyjádření	Byly splněny podmínky předcházejících vyjádření a vydaných rozhodnutí ANO/NE – podmíněné vyjádření nebylo dosud vydáno
Platnost vyjádření:	jeden rok ode dne vyhotovení (v případě, že Váš zájem nadále trvá, požádejte před uplynutím této lhůty o prodloužení platnosti vyjádření)

#### 1) Existence provozovaného zařízení – sítí

Ve výše uvedeném zájmovém území **se nachází** zařízení provozovaná společností Severočeské vodovody a kanalizace, a.s. a jejich ochranná nebo bezpečnostní pásma. Konkrétně se jedná o:

- **Kanalizační stoka do DN 800**
- **Vodovodní řady do DN 250**

Uvedené zařízení je zakresleno v příloze č. 1, jež je nedílnou součástí poskytnuté informace. Zákres liniových vedení slouží pouze jako orientační informace o jeho existenci a nenahrazuje skutečné umístění zařízení v zájmovém území. Skutečné umístění zařízení je nutno zjistit vytýčením přímo na místě, nejlépe před zahájením projektových prací. V případě nejasností budou provedeny kopané sondy

Typ 15

strana 1 / 3

Severočeské vodovody a kanalizace, a.s.

Přítkovská 1689 • 415 50 Teplice

Tel.: 601 267 267, Tel.: 840 111 111 • E-mail: [info@scvk.cz](mailto:info@scvk.cz) • [www.scvk.cz](http://www.scvk.cz)

Společnost je zapsána v obchodním rejstříku oddíl B, vložka 465, u Krajského soudu v Ústí nad Labem.  
IČ: 49099451 • DIČ: CZ49099451





či vytyčení inspekční kamerou. Stavebník je povinen neprodleně ohlásit případné poškození vodohospodářského zařízení provozovateli. Stavebník odpovídá za eventuální škodu na vodohospodářském zařízení způsobenou svojí činností.

Případná existence vodovodních či kanalizačních přípojek není předmětem tohoto stanoviska. Se žádostí o informaci o existenci přípojek se obračejte na vlastníky přípojek, kdy vlastníkem vodovodní nebo kanalizační přípojky, popřípadě jejích částí zřízených přede nabytí účinnosti zákona č. 274/2001 Sb. Zákona o vodovodech a kanalizacích v platném znění, je vlastník pozemku nebo stavby připojené na vodovod nebo kanalizaci, neprokáže-li se opak.

V případě, že Vám byl na Vaši žádost poskytnut vektorový zákres sítě, Vás upozorňujeme, že tato data mohou být využita pouze pro účely záměru, na které bylo vyjádření vydáno a nemohou být poskytována třetím osobám, případně jakkoliv dále využívána.

Vytyčení skutečného umístění zařízení ve správě společnosti Severočeské vodovody a kanalizace, a.s. je nutné objednat na tel. 840 111 111; [info@scvk.cz](mailto:info@scvk.cz).

Pro provádění zemních, stavebních a ostatních prací v ochranném a bezpečnostním pásmu zařízení ve správě Severočeských vodovodů a kanalizací, a.s. Teplice požadujeme plně respektovat toto zařízení a to za dodržení všech předpisů a norem, které se k této činnosti vztahují.

**V případě, že dojde ke střetu se zařízením v naší správě, jste povinen toto neprodleně oznámit na tel. 840 111 111 a projednat s naší společností.**

Při odkrytí zařízení ve správě Severočeských vodovodů a kanalizací, a.s. Teplice v průběhu prováděných prací požadujeme toto před zásypem protokolárně předat naší společnosti. Dojde-li ke vstupu do ochranného pásma v průběhu prováděných prací, je potřeba tuto skutečnost neprodleně oznámit naší společnosti.

*Při případném nedodržení těchto podmínek bude naše společnost požadovat náhradu způsobených škod a uvedení vzniklých nesrovnalostí do souladu s právními předpisy a normami.*

## **2) Možnost napojení**

<b>Možnost napojení na zařízení provozované naší společností – stanovisko provozovatele:</b>		
Pitná voda:	<b>ANO</b>	<p>Vodovodní přípojka bude provedena z potrubí HDPE 32 (silnostěnný), bude napojena na stávající vodovodní řad <b>PE DN/OD 160</b>, který je umístěný na p.p.č. 2866/2 (Masarykovo nám.) v k.ú. Děčín (přesné místo napojení bude určeno po vytyčení, případně kopané sondy potrubí). Vodovodní přípojka bude realizována dle ČSN 755411 a ČSN 736005. Pro umístění vodoměru se využije stávající vodoměrná šachta pro kašnu, která je umístěna na p.p.č. 2866/4, k.ú. Děčín.</p> <p>Veškeré armatury budou provedeny z unifikovaného materiálu v působnosti naší společnosti, včetně osazení šoupátkového přípojkového uzávěru a vod. sestavy s vodoměrem Qn 1,5 s typovým držákem a zpětným ventilem.</p> <p><b>Výrok:</b> <b>Výstavba nové vodovodní přípojky je podmíněna umístěním vodoměru do stávající vodoměrné šachty pro kašnu na p.p.č. 2866/4, k.ú. Děčín.</b></p>



		<b>Před zahájením územního nebo stavebního řízení nám bude předložena projektová dokumentace nové přípojky k odsouhlasení. PD bude zpracována dle platných ČSN.</b>
Splašková voda:	ANO	<p>Kanalizační přípojka bude napojena do stávající koncové revizní šachty kanalizační stoky <b>BE VEJCE DN/ID 500/750</b>, která je umístěna na p.p.č. 2866/7 (Masarykovo nám.) v k.ú. Děčín a bude realizována dle ČSN 75 6101 a ČSN 73 6005.</p> <p><b>Výrok:</b> <b>Výstavba nové kanalizační přípojky je podmíněna zaústěním do stávající koncové revizní šachty kanalizační stoky BE VEJCE DN/ID 500/750.</b></p> <p><b>Před zahájením územního nebo stavebního řízení nám bude předložena projektová dokumentace nové kanalizační přípojky k odsouhlasení. PD bude zpracována dle platných ČSN.</b></p>

Z údajů uvedených v tabulce výše je zřejmé, že plánované pítko lze připojit na vodovodní řad i kanalizační stoku, které jsou ve správě společnosti Severočeské vodovody a kanalizace, a.s.

**Poskytnutá informace nenahrazuje stanovisko k projektové dokumentaci pro vydání příslušného rozhodnutí.**

Technické standardy vodohospodářských staveb Severočeské vodárenské společnosti a. s. jsou k dispozici na [www.svs.cz](http://www.svs.cz). Obecné technické podmínky pro zpracování projektové dokumentace jsou k dispozici na [www.scvk.cz](http://www.scvk.cz).

Severočeské vodovody a kanalizace, a.s.

415 50 Teplice, Přitkovská 1689

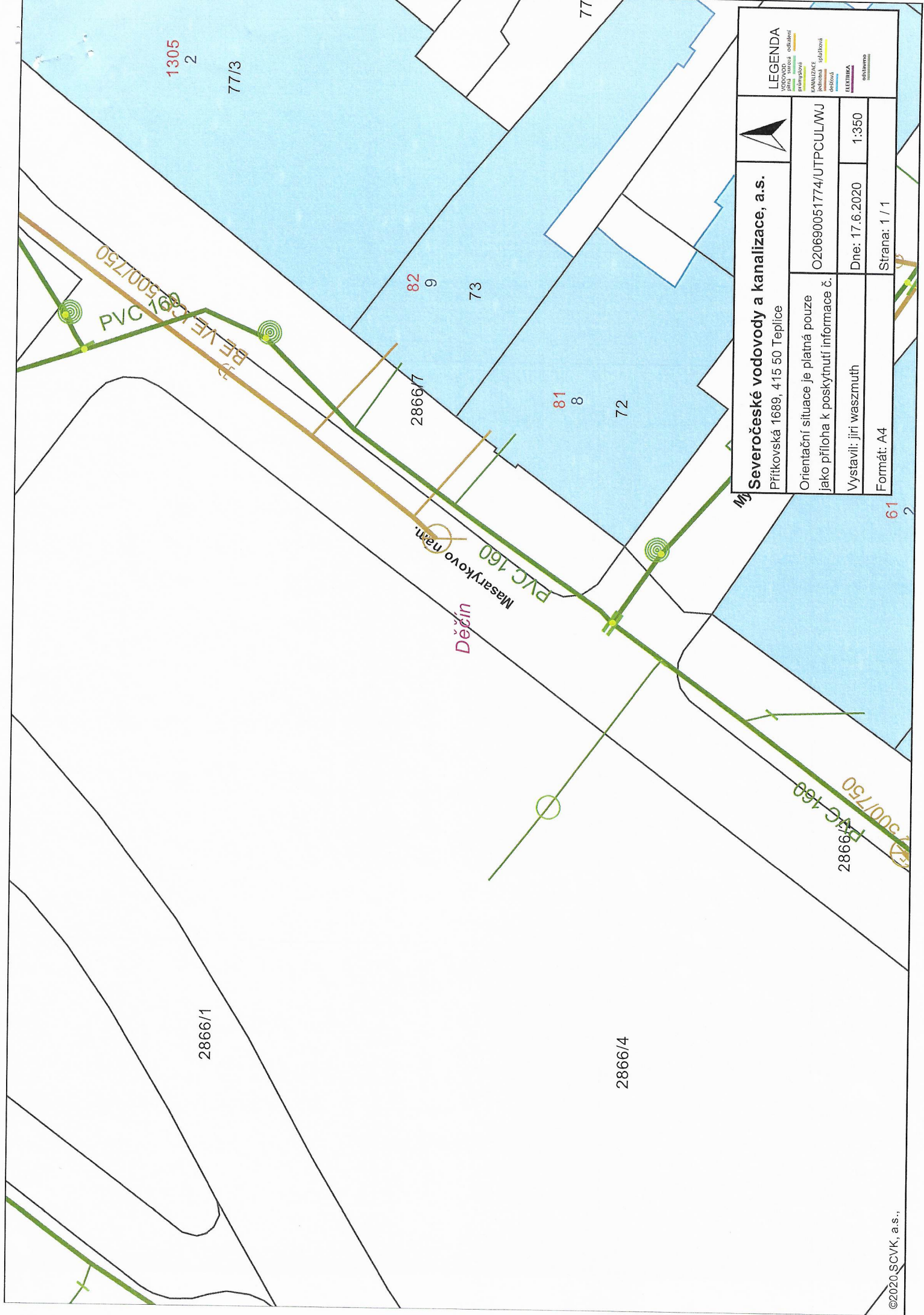
IČ: 49099451 DIČ: CZ49099451


  
164

Ing. Jiří Waszmuth  
referent technicko provozní činnosti

Příloha: 1. Situace a orientační zakres s vyznačeným zařízením provozovaným společností Severočeské vodovody a kanalizace, a.s.





<b>Severočeské vodovody a kanalizace, a.s.</b>				<b>LEGENDA</b>	
Přítoková 1689, 415 50 Teplice		Orientační situace je platná pouze jako příloha k poskytnutí informace č.		VODOVODY: voda přívod odtok odpovědnost	
Vystavil: jiri waszmuth		Dne: 17.6.2020		KANALIZACE: přívod odtok odpovědnost	
Formát: A4		Strana: 1 / 1		ELEKTŘINA: odpovědnost	
O20690051774/UTPCUL/WJ		1:350			